

Bakonský les + Balaton (BUS)

Dátum: **14. – 15. 4. 2018**

Miesto: **Bakonský les + Balaton**

Zraz: **14. 4. 2018 o 4:20 hod.** na parkovisku Rožák (odchod autobusu o **4:30 hod.**)

Príchod: **15. 4. 2018** vo večerných hodinách

Ubytovanie: **Tapolca – študentský dom**

Strava: **raňajky + vlastné zásoby**

Cena: **20€ (člen)**

30€ (nečlen)

Sumu je potrebné uhradiť do 18. 3. 2018 (v cene je zahrnuté ubytovanie, raňajky a spoluúčasť na doprave).

Každý účastník musí mať so sebou platný doklad (OP, cestovný pas), platný preukaz poistenca, platné poistenie na túry do zahraničia a vymenené forinty.

Program:

1. deň:

8:00 – 8:30: príchod do obce Bakonycsérnye, odkiaľ začína **trasa A**. Na výber je opäť viac možností. Autobus bude čakať v obci Bakonyhána.

Prvý deň nás privíta Bakonský les. Je to pomerne rozľahlé, prevažne krasové pohorie severne od Balatonu s množstvom jaskýň a niekoľkými roklinami, hradmi a pri obci Tés sú veterné mlyny. Má slávnú zbojnícku minulosť, najznámejším lúpežníkom bol Joška Šobri (Sobri Jóska), ktorého meno nesie niekoľko jaskýň. Svojimi náhornými plošinami trocha pripomína Slovenský kras. Potok Gaja je jeden z najväčších tokov v oblasti. Neďaleko dediny Bakonyhána sa nachádza približne 2 km dlhá roklina potoka Gaja a v nej vodopády Rímske kúpele (Római fürdő vízesés). Pôvod názvu je nejasný, nikdy tu žiadne kúpele neboli. Ide o vodopád, kde voda padá asi 10 m hlboko do rokliny z oboch strán bralami. Hladina vody počas roka výrazne kolíše, v suchých mesiacoch môže úplne vyschnúť.

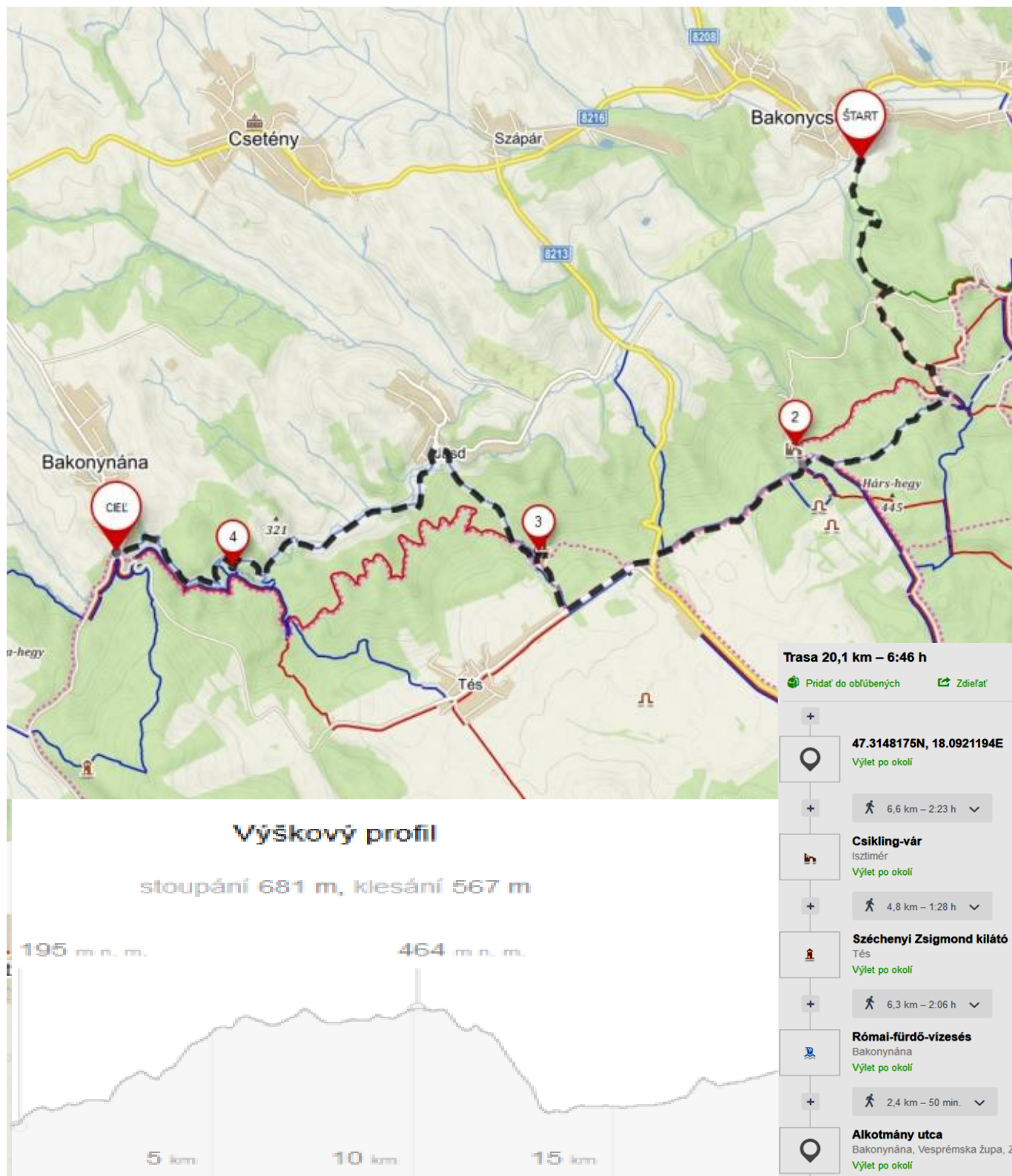


Dopoludnie:

Možnosť A

Turistická trasa: *Bakonycsernye – zrúcanina hradu Csikling – rozhľadňa Zsigmond Széchenyi – Jásd – vodopád Rímske kúpele (Római-fürdő-vízesés) - Bakonynána* (trasa je stredne nenáročná, vzdialenosť – cca 20 km, čas – približne 6:50)

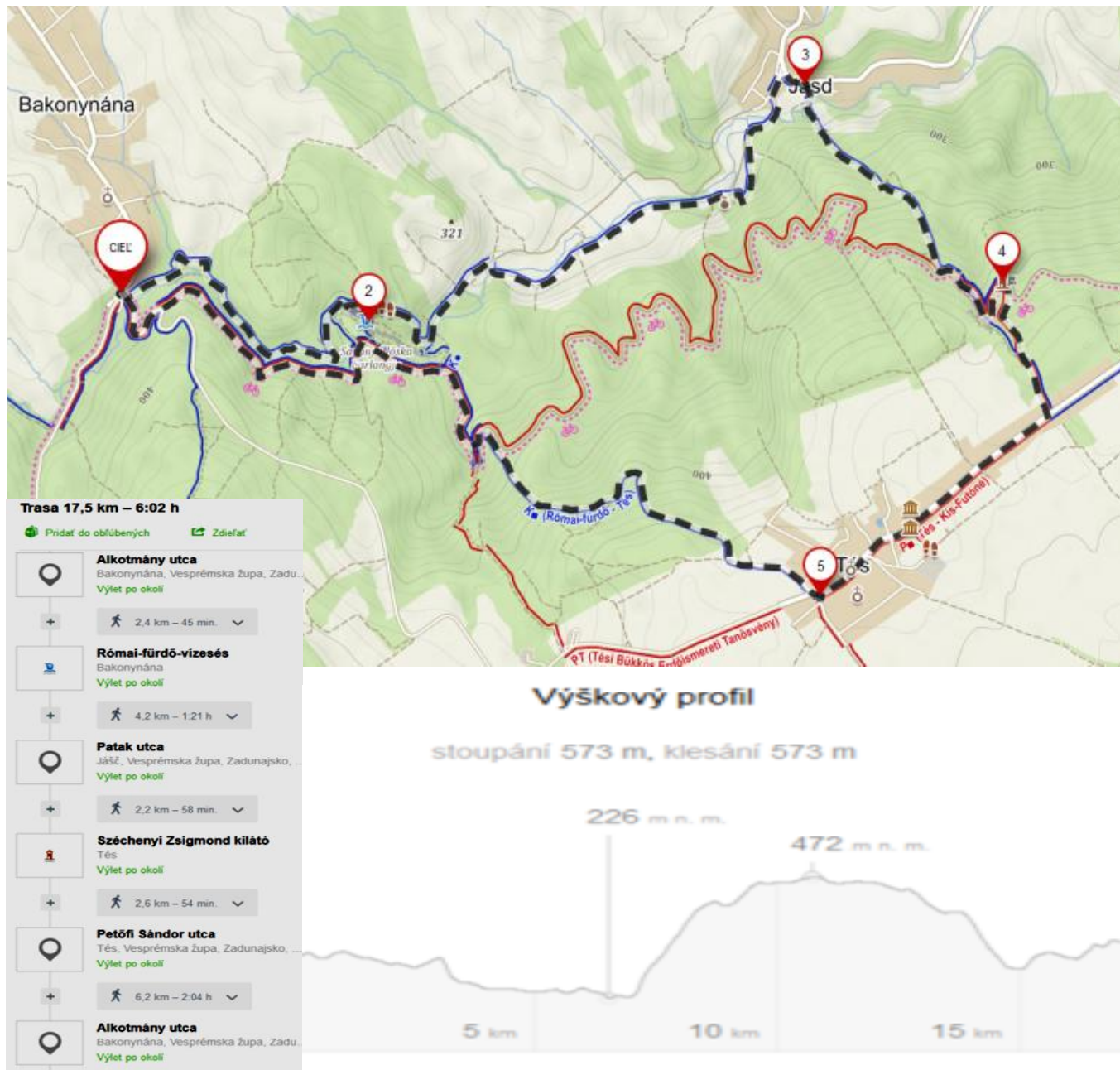
- odchod autobusu z obce Bakonynána okolo 16:00 – 16:30



Možnosť B

Turistický okruh: **Bakonynána - vodopád Rímske kúpele (Római-fürdő-vízesés) – Jásd - rozhľadňa Zsigmond Széchenyi – Tés - Bakonynána** (trasa je stredne náročná, dĺžka celej trasy – 17,5 km, čas - 6:05).

- odchod autobusu z obce Bakonynána okolo **16:00 – 16:30**



Možnosť C

Komu nevyhovuje ani jedna z ponúknutých trás, môže sa prejsť len k vodopádu **Rímske kúpele (Római-fürdő-vízesés)** a späť (asi 5km), prípadne si pozrieť dedinku Bakonynána a jej okolie.

Trasy je možné kombinovať, je však nutné dodržať časy a miesta odchodov autobusu!!!

Všetky časy a miesta odchodov autobusu budú dohodnuté a upresnené na mieste.

Popoludnie a večerné hodiny:

Presun autobusom do mesta **Tapolca** – **ubytovanie + individuálny program.**

Tapolca:

Mesto **Tapolca** je preslávené predovšetkým ako kúpeľné, s typicky kúpeľným charakterom. V kúpeľoch Tapolca sa liečia pacienti s ochorením dýchacích ciest. Od severného brehu jazera **Balaton** je mesto vzdialené 13km. Vznik kúpeľov umožnil najmä **podzemný jaskynný systém**, v ktorom vyviera **termálna voda**. Jaskyne sú v meste Tapolca tiež najväčšou turistickou zaujímavosťou. Jaskynný systém je dlhý vyše 300 metrov, jednotlivé jaskyne sú vzájomne prepojené. Termálna voda sa tu postarala o bohatú kvapľovú výzdobu, ale aj o podzemné jazero, po ktorom sa môžete previesť na lodičke. V centre mesta Vám pravdepodobne najviac učaruje **krásna romantická časť okolo Mlynského jazera - Malóm-tó**, ktorého voda slúžila po stáročia k pohonu kola vodného mlyna. Aj keď dnes ešte stále mlynské kolo voda poháňa, v mlyne, ktorý počas storočí viackrát prestavali, sa obilie už nemelie.

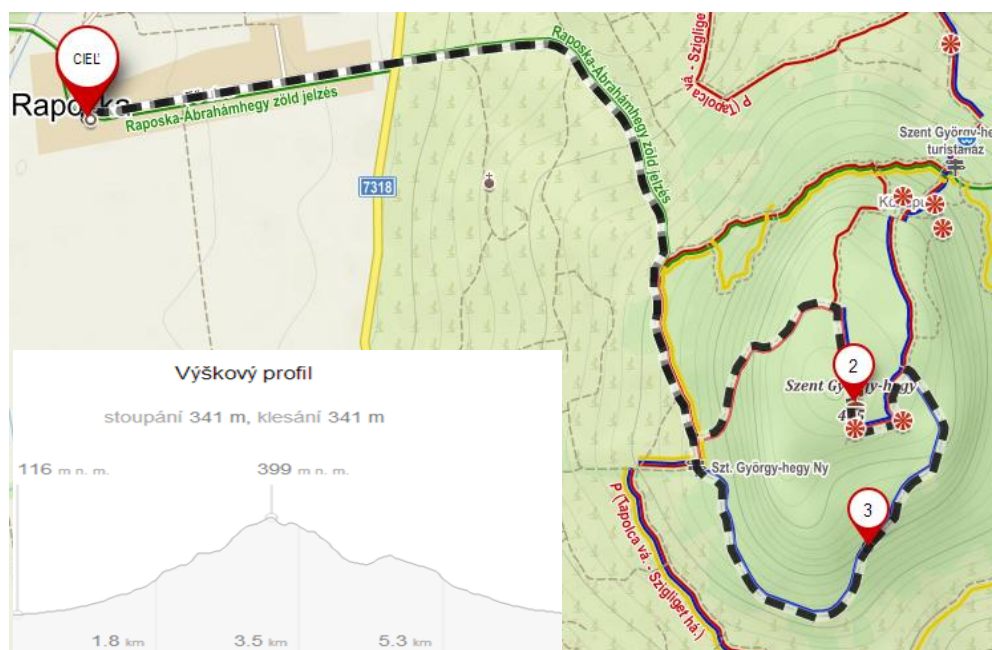


2. deň:

Možnosť A

8:00 – 8:15 odchod z ubytovne autobusom do obce Raposka, odkiaľ pôjdeme po zelenej značke na sopečný vrch Szent György-hegy, ktorý je lemovaný bazaltovými stĺpmi. Okolo vrcholu vedie náučný chodník (trasa je stredne náročná, dĺžka celej trasy – asi 7 km, čas - 3:00)

- odchod autobusu z obce Raposka okolo **12:00**



Trasa 7 km – 2:28 h

[Pridať do obľúbených](#) [Zdieľať](#)

+ 3 km – 1:22 h

Szent György-hill
Raposka
Výlet po okolí


+ 867 m – 14 min.

46.8387206N, 17.4488478E
Výlet po okolí

+ 3,1 km – 53 min.

Fő utca
Raposka, Veszprémska župa, Zadunaj
Výlet po okolí

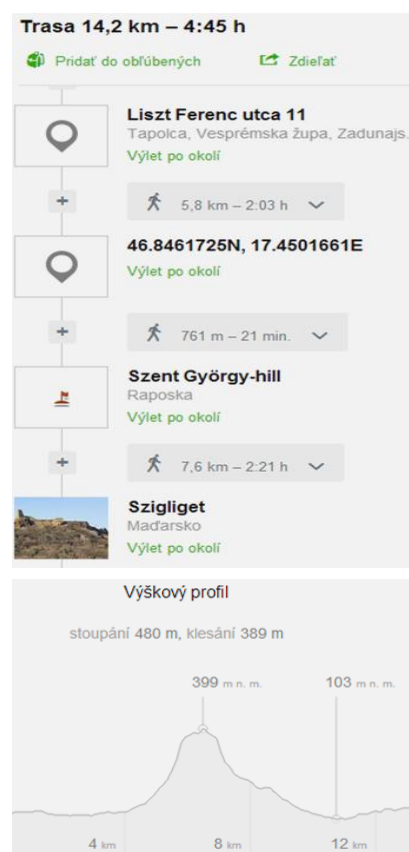
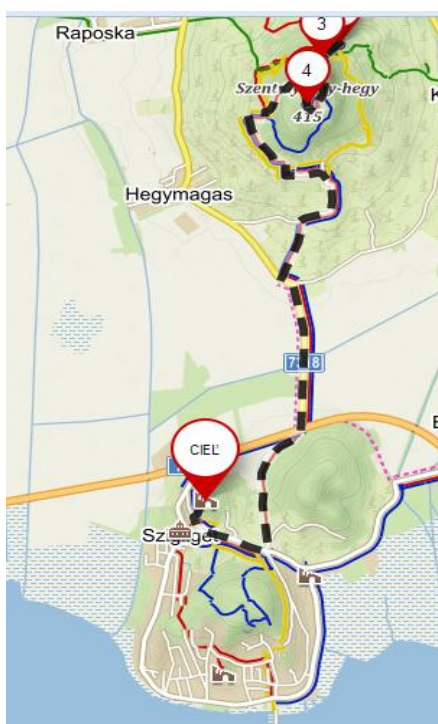
Odchod autobusom do mestečka **Szigliget**, ktoré je situované na brehu jazera Balaton. Navštívime tu jeden z najnavštevovanejších a najobľúbenejších hradov v Maďarsku, potúlame sa malebným mestečkom, pozrieme si aj jeho ďalšie pamiatky a bude tu aj priestor na obed. Vstupné na hrad je 800 HUF (cca 2,70 €)



- odchod autobusu zo Szigligetu okolo **16:00** → presun do **Púchova**

Možnosť B

Tí, ktorí sa nebudú chcieť s nami vyvízať autobusom, môžu ísť z ubytovne pešo priamo do Szigligetu po turistickom značení (vzdialenosť – 14,5 km, čas – 5:00)



- odchod autobusu zo Szigligetu okolo **16:00**, alebo podľa dohody

Presné časy a miesta odchodov autobusu budú dohodnuté a upresnené na mieste.

V prípade nepriaznivého počasia je vyhradená zmena programu!!!

Pre istotu si pribalte aj plavky.

Užitočné linky

www.mapy.cz

https://hiking.sk/hk/ar/4178/bakonsky_les_tiesnavy_potoka_gaja.html

https://www.wellnesstips.sk/turisticke-zaujímavosti/jazerna-jaskyna-tapolca_176_1.html

<https://www.turistika.cz/mista/madarsko-mesto-tapolca-mlynske-jazero-a-jeho-okolie/detail>

<http://www.ceskycestovatel.cz/szigliget/>

Dôležité upozornenie a podmienky účasti na zájazde:

- a) – Každý účastník musí byť prihlásený v stanovených termínoch a musí mať zaplatený poplatok.
- b) – Každý účastník sa zúčastňuje na vlastnú zodpovednosť a na vlastné riziko.
- c) – Každý účastník musí mať so sebou platný doklad (OP , cestovný pas), platný európsky preukaz poistenca a platné poistenie na cesty do zahraničia.
- d) – Účastníci sa zúčastňujú zájazdu a turistiky na vlastné riziko a zodpovedajú sami za svoj zdravotný stav. Organizátor zájazdu nezodpovedá za úrazy a zmeny zdravotného stavu účastníkov zájazdu.
- e) – Organizátor si vyhradzuje právo zmeny programu zájazdu !!!

Jurenková Marica: 0908 718894

Hut'ová Eva: 0903242493